



Gemeindeamt Fornach

Pol. Bezirk Vöcklabruck, OÖ.

Zahl: Bau – 393 – 2025

DVR: 0705691

UID-Nr. ATU 55271100

☎ 0 76 82 / 55 05; Fax-DW 3

A-4892 Fornach 2, 17. Nov. 2025

**Flächenwidmungsplan Nr. 5, Änderung Nr. 2;
Kundmachung gem. § 34 Abs. 5 Oö. ROG 1994 idgF.**

KUNDMACHUNG

Die vom Gemeinderat am 25. September 2025 beschlossene und mit Bescheid des Amtes der Oö. Landesregierung vom 6.11.2025, GZ: RO-2025-140091/8-Gro gemäß § 34 Abs. 1 in Verbindung mit § 36 Abs. 4 des Oö. Raumordnungsgesetzes 1994, LGBl. Nr. 114/1993 idgF. aufsichtsbehördlich genehmigte **Änderung Nr. 2 zum Flächenwidmungsplan Nr. 5** der Gemeinde Fornach, wird gemäß § 94 der Oö. Gemeindeordnung 1990 idgF. als Verordnung der Gemeinde Fornach hiermit kundgemacht.

Die Änderung Nr. 2 zum Flächenwidmungsplan Nr. 5 liegt durch zwei Wochen hindurch im Gemeindeamt Fornach während der Amtsstunden zur öffentlichen Einsichtnahme auf.

Der Änderungsplan wird mit dem auf den Ablauf der zweiwöchigen Kundmachungsfrist folgenden Tag rechtswirksam.

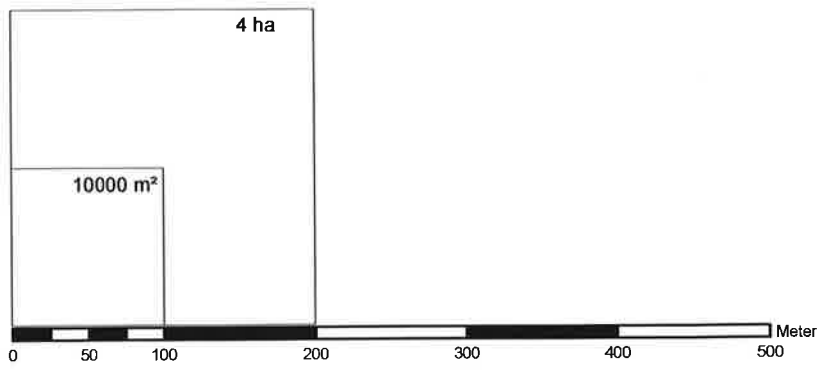
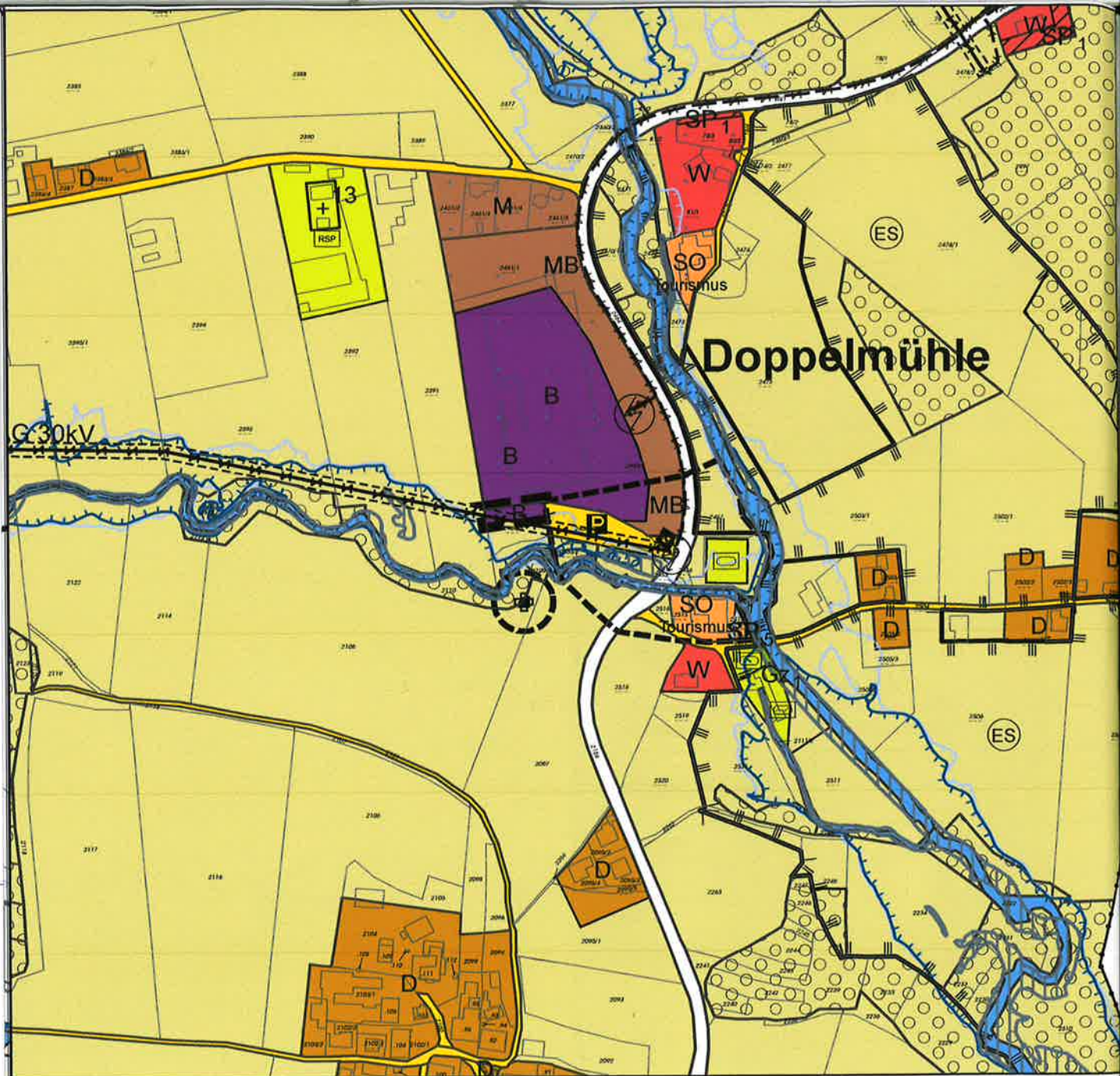
Auch nach Inkrafttreten liegt der Änderungsplan während der Amtsstunden im Gemeindeamt Fornach zur allgemeinen Einsichtnahme auf.

Der Bürgermeister:

Hubert Neuwirth

Angeschlagen am: 17. November 2025

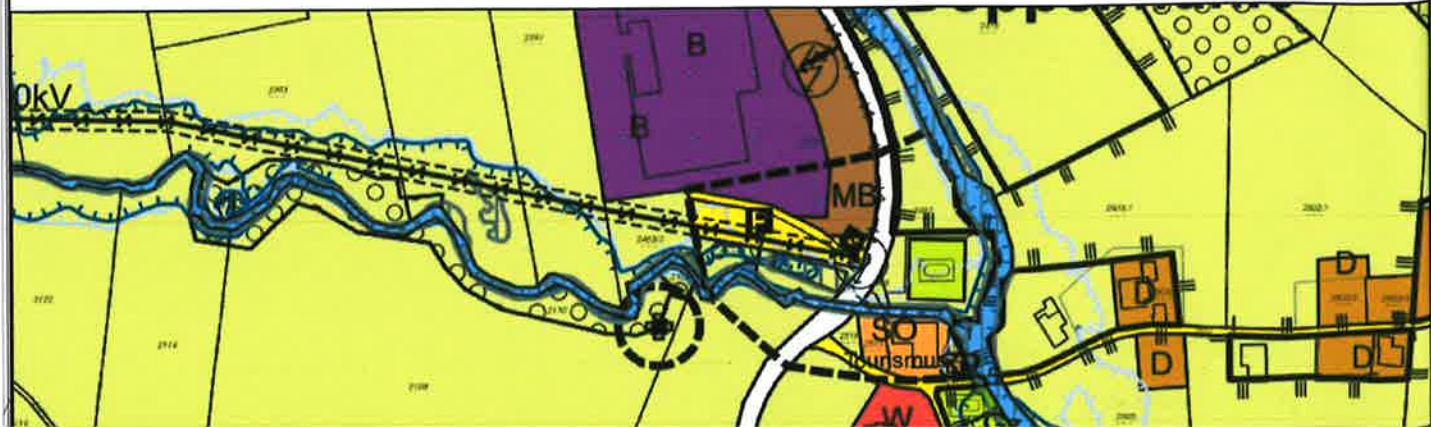
Abgenommen am:



M 1 : 5.000

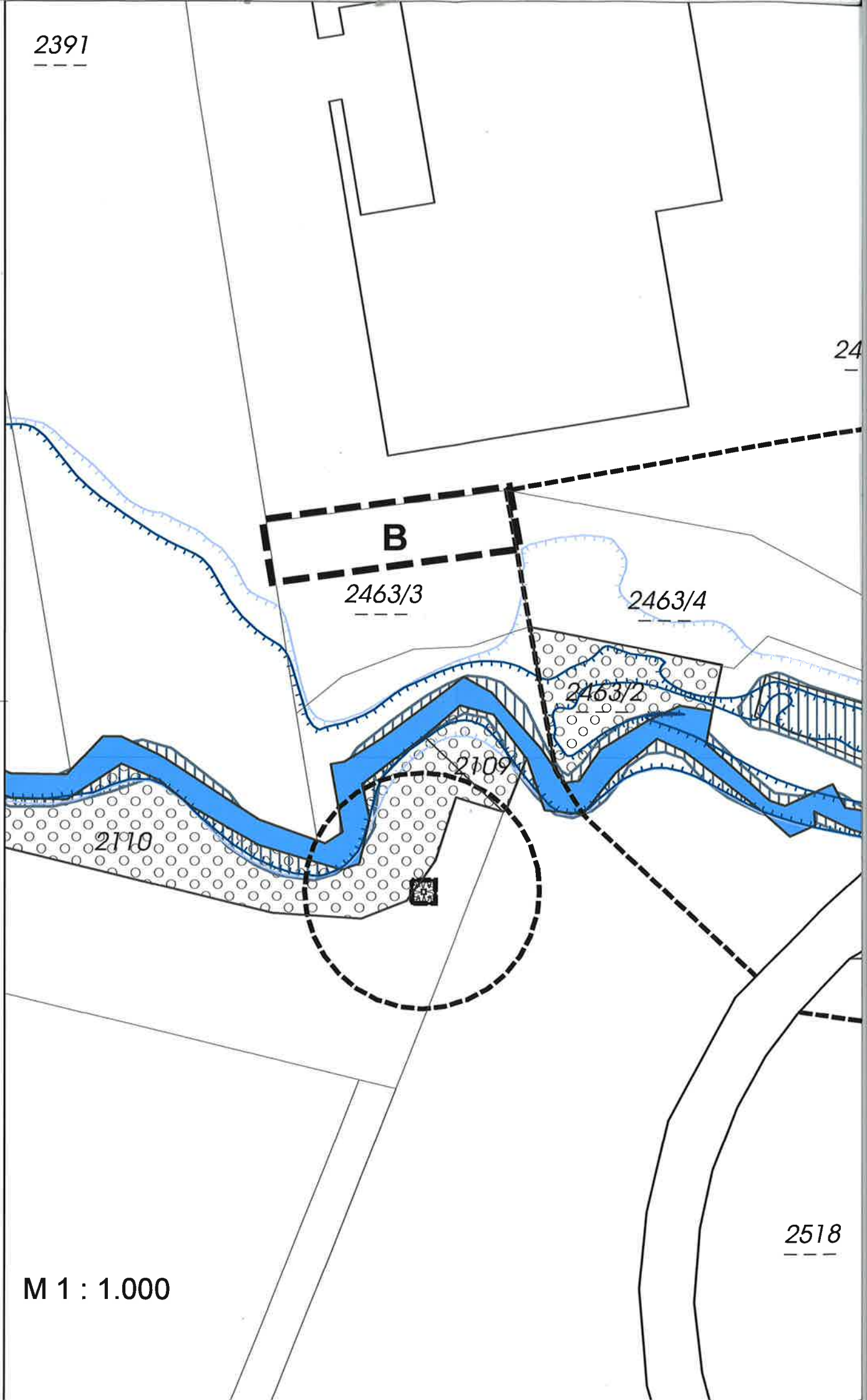


Bisherige Widmung



2391

24



2463/3

2463/4

2463/2

2109

2110

2518

M 1 : 1.000